

МЭРИЯ ГОРОДА НОВОСИБИРСКА

ПОСТАНОВЛЕНИЕ

От 15.10.2024

№ 8321

О проекте межевания территории квартала 231.03.01.01 в границах проекта планировки территории, ограниченной рекой Иней, границей города Новосибирска, ул. Одоевского, Бердским шоссе, в Первомайском районе

В целях определения местоположения границ образуемых и изменяемых земельных участков, в соответствии с Градостроительным кодексом Российской Федерации, постановлением Правительства Российской Федерации от 19.11.2014 № 1221 «Об утверждении Правил присвоения, изменения и аннулирования адресов», постановлениями мэрии города Новосибирска от 13.11.2023 № 6274 «О проекте планировки и проектах межевания территории, ограниченной рекой Иней, границей города Новосибирска, ул. Одоевского, Бердским шоссе, в Первомайском районе», от 02.05.2024 № 3114 «О подготовке проекта межевания территории квартала 231.03.01.01 в границах проекта планировки территории, ограниченной рекой Иней, границей города Новосибирска, ул. Одоевского, Бердским шоссе, в Первомайском районе», руководствуясь Уставом города Новосибирска, ПОСТАНОВЛЯЮ:

1. Утвердить проект межевания территории квартала 231.03.01.01 в границах проекта планировки территории, ограниченной рекой Иней, границей города Новосибирска, ул. Одоевского, Бердским шоссе, в Первомайском районе (далее – проект) (приложение).

2. Присвоить адрес образуемому земельному участку согласно приложению 1 к проекту.

3. Признать утратившим силу постановление мэрии города Новосибирска от 01.09.2023 № 4680 «О проекте межевания территории квартала 231.02.02.01 в границах проекта планировки территории, ограниченной ул. Одоевского, Бердским шоссе, рекой Иней, границей города Новосибирска, в Первомайском районе».

4. Департаменту строительства и архитектуры мэрии города Новосибирска разместить постановление на официальном сайте города Новосибирска в информационно-телекоммуникационной сети «Интернет».

5. Департаменту информационной политики мэрии города Новосибирска в течение семи дней со дня издания постановления обеспечить опубликование постановления.

6. Контроль за исполнением постановления возложить на заместителя мэра города Новосибирска – начальника департамента строительства и архитектуры мэрии города Новосибирска.

Мэр города Новосибирска

М. Г. Кудрявцев

Приложение
к постановлению мэрии
города Новосибирска
от 15.10.2024 № 8321

ПРОЕКТ
межевания территории квартала 231.03.01.01 в границах проекта планировки
территории, ограниченной рекой Иней, границей города Новосибирска,
ул. Одоевского, Бердским шоссе,
в Первомайском районе

1. Текстовая часть проекта межевания территории:
 - 1.1. Сведения об образуемом земельном участке (приложение 1).
 - 1.2. Сведения о границах территории, в отношении которой утвержден проект межевания (приложение 2).
 2. Чертеж межевания территории (приложение 3).
-

Приложение 1

к проекту межевания территории квартала 231.03.01.01 в границах проекта планировки территории, ограниченной рекой Иней, границей города Новосибирска, ул. Одоевского, Бердским шоссе, в Первомайском районе

**СВЕДЕНИЯ
об образуемом земельном участке**

Условный номер земельного участка на чертеже межевания территории	Вид разрешенного использования образуемого земельного участка в соответствии с проектом планировки территории	Площадь образуемого земельного участка, га	Адрес земельного участка	Возможный способ образования земельного участка
1	2	3	4	5
ЗУ 1	Склады (6.9) – промышленные базы; склады; погрузочные терминалы и доки; нефтехранилища и нефтеналивные станции; газовые хранилища и обслуживающие их газоконденсатные и газоперекачивающие станции; элеваторы и продовольственные склады, за исключением железнодорожных перевалочных складов	0,6030	Российская Федерация, Новосибирская область, городской округ город Новосибирск, город Новосибирск, ул. Аксенова, з/у 196	Образование из земель, государственная собственность на которые не разграничена, в кадастровом квартале 54:35:082590

Приложение 2
к проекту межевания территории
квартала 231.03.01.01 в границах
проекта планировки территории,
ограниченной рекой Иней, грани-
цей города Новосибирска,
ул. Одоевского, Бердским шоссе,
в Первомайском районе

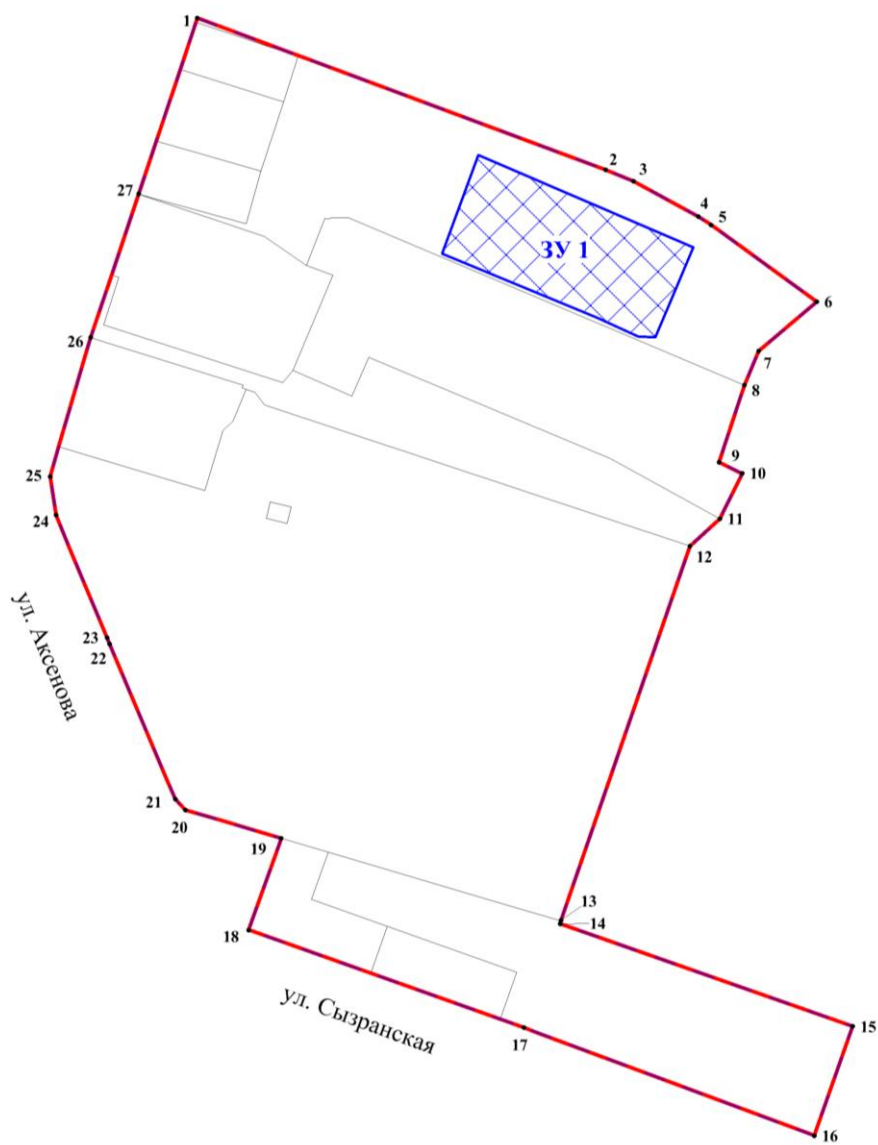
СВЕДЕНИЯ
о границах территории, в отношении которой утвержден
проект межевания

№ точки	Координаты	
	X	Y
1	2	3
1	481157.97	4206936.50
2	481081.74	4207141.58
3	481076.11	4207155.39
4	481058.23	4207188.09
5	481054.11	4207194.37
6	481015.50	4207247.52
7	480990.69	4207218.44
8	480973.59	4207211.20
9	480934.87	4207198.48
10	480929.27	4207210.19
11	480906.53	4207198.92
12	480892.83	4207183.93
13	480704.92	4207119.02
14	480703.12	4207118.76
15	480651.63	4207265.51
16	480596.80	4207246.24
17	480651.07	4207100.44
18	480700.07	4206962.33
19	480746.13	4206978.66
20	480760.33	4206930.49
21	480765.74	4206925.47
22	480843.71	4206892.46
23	480846.81	4206891.15
24	480908.51	4206865.49
25	480927.73	4206862.52
26	480997.47	4206882.93
27	481069.56	4206907.10






Примечания: система координат – МСК НСО.

Приложение 3
 к проекту межевания территории квартала
 231.03.01.01 в границах проекта планировки
 территории, ограниченной рекой Иней, гра-
 ницей города Новосибирска, ул. Одоевского,
 Бердским шоссе, в Первомайском районе

ЧЕРТЕЖ
межевания территории



Условные обозначения

	красные линии, утвержденные в составе проекта планировки территории		условный номер образуемого земельного участка
	границы существующего элемента планировочной структуры		номер характерной точки границы территории, в отношении которой утвержден проект межевания
	границы образуемого земельного участка	ул. Аксенова	наименование элемента улично-дорожной сети